

HUELLAS y PREFIGURACIONES TERRITORIALES PRODUCIDAS POR LAS POLITICAS HABITACIONALES EN LA PROVINCIA DE BUENOS AIRES EN EL SIGLO XXI

**GONZALEZ, Gabriela; SZAJNBERG, Daniela; PAN, Emanuel;
FERNANDEZ CITTADINI, Rosario; LUNA, María Noel; GIL
PALACIOS, Jimena; GUERRERO, Bárbara**


estudio2dos@gmail.com; danielaszajnberg@yahoo.com

Universidad de Buenos Aires. Facultad de Arquitectura Diseño y Urbanismo. Cátedra “Gestión Urbana Contemporánea” (cátedra GUC Szajnberg) + Instituto de Urbanismo, Territorio y Ambiente e Instituto de la Espacialidad Humana

Resumen

Desde la sub-línea de investigación sobre políticas sectoriales del Proyecto UBACyT “Gestión Urbana y Justicia Socio-espacial”, la línea temática de estas Jornadas de Investigación referida a las Imágenes como medio, resulta una oportunidad para el análisis de los procesos de producción de Vivienda y Hábitat. En concurrencia con los temas de interés que integrantes del equipo están explorando en su proceso de formación posgradual en la Maestría Hábitat y Pobreza Urbana en América Latina, nos inspira a re-pensar el abordaje de nuestros casos de estudio y actividades de extensión en relación con la materia Gestión Urbana Contemporánea (cátedra Szajnberg) de la carrera Arquitectura de la Facultad de Arquitectura, Diseño y Urbanismo de la Universidad de Buenos Aires, con los objetivos de:

- Transparentar las huellas socio-territoriales producidas por el conjunto de Políticas Habitacionales que se desarrollaron en la Provincia de Buenos Aires en el período de los gobiernos neo




desarrollistas 2003-2015, y cómo evoluciona su continuidad en el contexto neoliberal de segunda generación, a partir de 2016.

- Desarrollar pre figuraciones gráficas del potencial desarrollo de los instrumentos vigentes, en el marco de la Ley de Acceso Justo al Hábitat en distintos territorios con gradientes variados de consolidación urbana (casos de los partidos de San Martín, Pilar, Exaltación de la Cruz)
- Explorar los tipos habitacionales producidos y por producir desde su imagen simbólica y el arraigo en las comunidades.

A fin de aportar elementos para la reflexión y discusión sobre Hábitat y Territorio en un contexto de crisis socio-económica y emergencia habitacional, estas cuestiones adquieren mayor relevancia en la actualidad. Por lo se requiere de la producción de insumos para las políticas públicas, con enfoques multidimensionales, acuerdos sociales y consensos intersectoriales como medio para la formulación de políticas federales que desarrollen estrategias, contemplen la gestión participativa, la producción del hábitat integral, desde una perspectiva de género, el derecho a la ciudad, el acceso al trabajo y el rol central de las organizaciones sociales, que vehiculizan y potencian las demandas de los sectores sociales más relegados del sistema en el siglo XXI. Siendo las prefiguraciones gráficas de las huellas de las políticas habitacionales recientes, una importante herramienta para nuestras prácticas.

Palabras clave

Imágenes que interpelan, Imágenes que traducen, Prefiguraciones y huellas territoriales, Modos de producir la ciudad, Derecho a la ciudad y a la vivienda.



HUELLAS y PREFIGURACIONES TERRITORIALES PRODUCIDAS POR LAS POLITICAS HABITACIONALES EN LA PROVINCIA DE .BS. AS

IMÁGENES QUE INTERPELAN / IMÁGENES QUE TRADUCEN/ PREFIGURACION / MODOS de PRODUCIR CIUDAD / DERECHO A LA CIUDAD Y LA VIVIENDA.

Mg Arq. SZAJNBERG Daniela; Arq. GONZALEZ Gabriela Martina; Arq. RUSSO Jimena; Arq. GIL PALACIOS Jimena; Mg. Arq. LUNA María Noel; Mg. Arq. FERNANDEZ CITTADINI Rosario; Arq. ROSENVASSER Ximena; Arq. GUERRERO Barbara; Lic GUZMAN, Mauricio; Arq COLETTI Emilio; GONZÁLEZ Germán Daniel

estudio2dos@gmail.com, danielaszajnberg@yahoo.com, rosarioveraf@gmail.com, b.guerrero@gmail.com

Sede de Investigación y/o Pertenencia Institucional: Universidad de Buenos Aires, Facultad de Arquitectura, Diseño y Urbanismo. Programa Urbanismo y Ciudad / Instituto Superior de Urbanismo, Territorio y Ambiente + Instituto de Espacialidad Humana + Gestión Urbana Contemporánea cátedra Szajnberg, Unidad de Investigación: Planeamiento Urbano y Regional.

POLITICAS PÚBLICAS – POLITICA HABITACIONAL

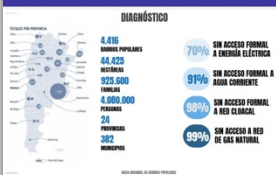
IMÁGENES COMO FUENTES DE NUESTRAS PRÁCTICAS



VARIOS AÑOS DE AVANCES EN LA REDISTRIBUCION DE LA RENTA NACIONAL NO LOGRARON QUE AL MENOS UN TERCIO DE LA FUERZA DE TRABAJO DEJE DE VIVIR EN LA PRECARIEDAD, DESDECIADOS POR EL CAPITALISMO. POBLACION APENAS INCLUIDA COMO CONSUMIDORES. VIA SUBSIDIO ESTATAL.

IMÁGENES COMO MEDIO DE NUESTRAS PRÁCTICAS

ORGANIZACIÓN SOCIAL – MOVILIZACIÓN PERMANENTE



SOLUCIONES HABITACIONALES – DEFICIT CIUDAD

IMÁGENES COMO PRODUCTO O RESULTADO DE NUESTRAS PRÁCTICAS



FLORENCIO VARELA
Barrio San Jorge
620 Viviendas
Coop 20 de Diciembre



ALMIRANTE BROWN
Barrio Lindo
578 Viviendas
Coop 20 de Diciembre

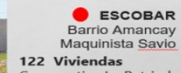
CAMPANA
Barrio Jorge Varela
104 Viviendas
Coop La Patriada
ET= PH



MORENO
La Perla
246 Viviendas
Coop Ayelén
ET= PH



ESCOBAR
Barrio Amancay
Maquinista Savio
122 Viviendas
Cooperativa La Patriada



Con el anhelo de aportar elementos para la reflexión y discusión sobre Hábitat y Territorio en un contexto de crisis, que requiere de enfoques multidimensionales, acuerdos sociales y consensos intersectoriales como base para la formulación de políticas federales que desarrollen estrategias, que incluyan la gestión participativa, la producción del hábitat integral, desde una perspectiva de género, el derecho a la ciudad, el acceso al trabajo y el rol central de las organizaciones sociales, que vehiculizan y potencian las demandas de los sectores sociales más relegados del sistema del siglo XXI.

